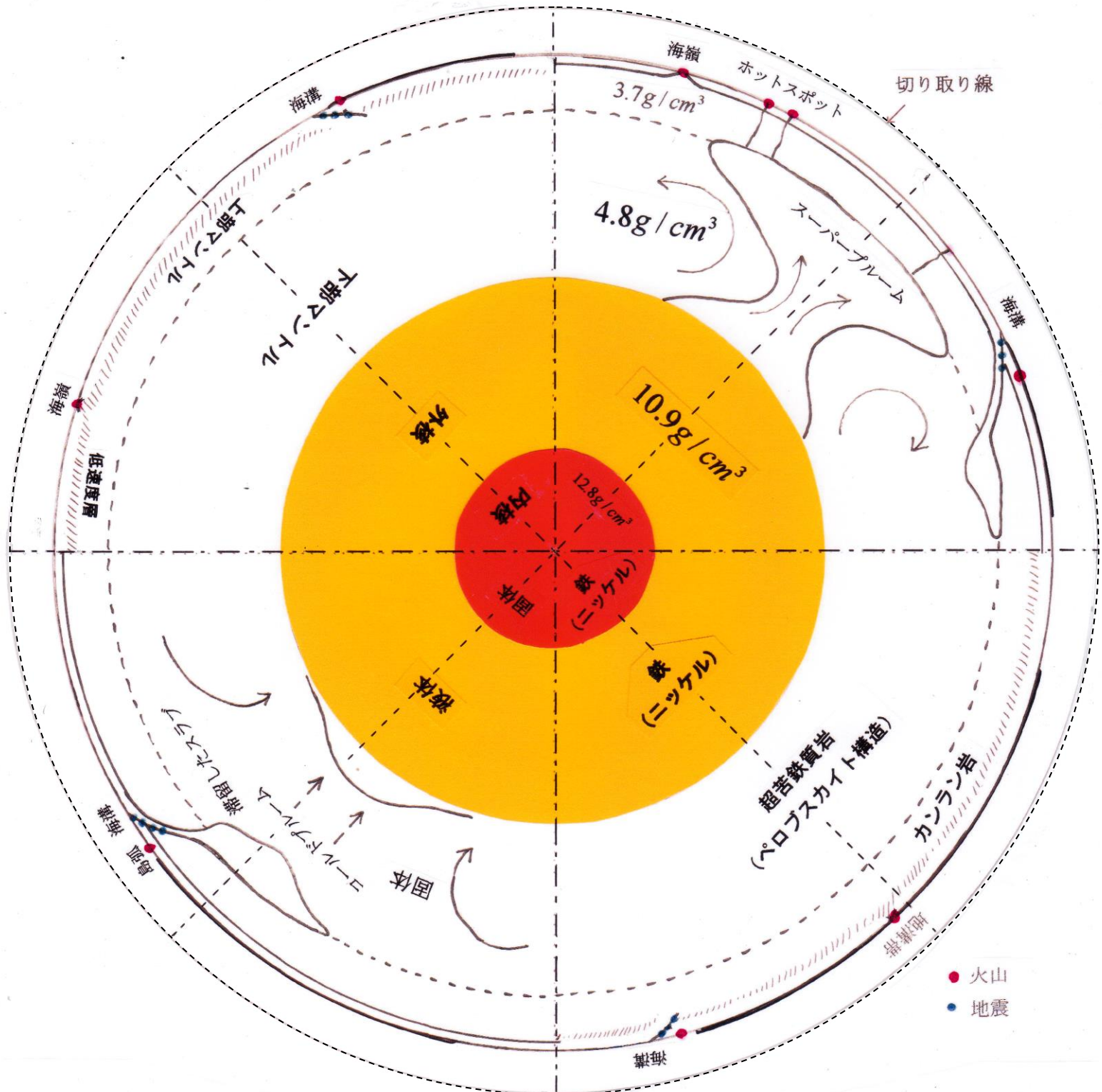


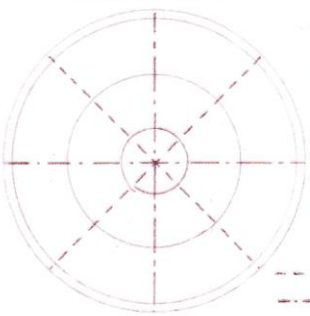
# 地球内部の立体モデル

縮尺 1.5/1億

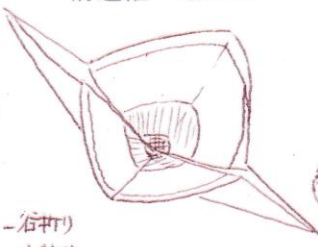


● 火山  
● 地震

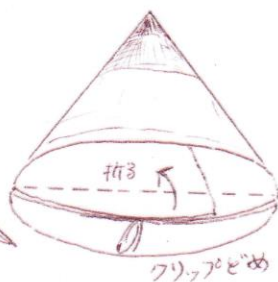
①線に沿って折る  
絵柄を内側に



②地球の内側を  
のぞいてみよう！  
構造編・運動編



③裏返しに折って  
立体にする



④各部分の  
体積比率を表現

